







Übersicht - Planverfahren

-  Genehmigungsverfahren (BImSchG)
-  bestehender Bebauungsplan ohne Änderungsbedarf
-  notwendiges Bauleitplanverfahren

-  Planfeststellungsverfahren Autobahn
-  Planfeststellungsverfahren Bahn
-  Planfeststellungsverfahren Hafen

sonstiges

-  Kompensationsflächenpools
-  Rahmenplan Schallschutz Betrachtungsbereich

1:10.000

Planverfahren	Fläche in qm
Rahmenplan Schallschutz	
Gesamtkonzept Stürfallbetriebe	
<b>Fläche gesamt in qm</b>	<b>ca. 11.116.256</b>
BP 601/1 Seehafen	168.440
BP 602 Industriegebiet Bützleth	2.781.781
BP 603 IKW Stade	414.827
BP 604 ChemCoast Süd + Autobahnabfahrt + Anschluss OMW und Industriestraße	1.156.245
FNP - Änderung zum BP Nr. 604	
BP 605 Chemiapark an der Elbe	2.118.313
BP 606 ChemCoast Nord + Kompensationsflächen im Industriegebiet	1.819.782
BP 607 Energiestandort Stade	1.151.735
FNP - Änderung zum BP Nr. 607	
BP 319/3 Industriebahnhof	682.428
<b>Planfeststellungsverfahren</b>	
A26 und Zubringer	
Planfeststellung + wasserrechtl. Verfahren Hafenerweiterung Seehafen	561.273
Planfeststellung + wasserrechtl. Verfahren Energiehafen	261.432
Planfeststellung + wasserrechtl. Verfahren Chemiehafen	

